

GOBIERNO DE LA PROVINCIA DE SANTA CRUZ
Ministerio de la Secretaría General de la Gobernación

BOLETIN OFICIAL



CORREO ARGENTINO	FRANQUEO A PAGAR
RIO GALLEGOS	CUENTA N° 07-0034

DIRECCION GENERAL BOLETIN OFICIAL E IMPRENTA
VICTOR HUGO LANARO
 Director General

AÑO LII N° 4031

EDICION ESPECIAL

RIO GALLEGOS, 01 de Diciembre de 2006.-

EDICTOS

EDICTO

El Sr. Juez Dra. MARTA ISABEL YAÑEZ a cargo del Juzgado de Primera Instancia en lo Civil, Comercial de Familia y de Minería N° 1, de la ciudad de Caleta Olivia, de la provincia de Santa Cruz, Secretaría N° 1 a cargo del autorizante en autos caratulados “GORDILLO José Aurelio s/SUCESION AB-INTESTATO” Expte. N° 24338/06, cita y emplaza a herederos y acreedores de don JOSE AURELLIO GORDILLO, para que en el término de treinta (30) días hagan valer sus derechos. Publíquese por tres días en el Boletín Oficial de la provincia de Santa Cruz y en el diario “LA PRENSA DE SANTA CRUZ” de la ciudad de Caleta Olivia.

CALETA OLIVIA, 23 de Octubre de 2006.-

Dr. PABLO PALACIOS
 Secretario

P-1

EDICTO

La Dra. Mirtha M. Marsicano, Juez a cargo del Juzgado de Primera Instancia N° 1 de Puerto Deseado, Pcia. de Santa Cruz, Secretaría en lo Laboral, Civil y Comercial, a cargo de la Dra. Claudia R. Cano, en autos caratulados “LEIVA LUIS EDUARDO S/SUCESION AB-INTESTATO” (Exppte. N° 19.094/06), CITA y EMPLAZA a todos los que se consideren con derecho a los bienes dejados por el causante LUIS EDUARDO LEIVA, para que dentro de los treinta días lo acrediten.-

Edictos a publicarse por el término de Ley (TRES DIAS) en el Boletín Oficial de la ciudad de Río Gallegos.-

PUERTO DESEADO, 23 de Noviembre de 2006.-

Dra. CLAUDIA R. CANO
 Secretaria Civil

P-1

EDICTO

Por disposición de S.S. el Sr. Juez del Juzgado Provincial de Primera Instancia N° 1, en lo Civil, Comercial, Laboral y de Minería, a cargos del Dr. Carlos Enrique Arenillas, Secretaría N° 1, a mi cargo, se cita y emplaza por treinta (30) días a herederos y acreedores de Padron Juan Manuel en los autos caratulados: “PADRON JUAN MANUEL S/SUCESION N° (EXPTE. P-20.426/05).-

Publíquese por tres (3) días.-
 RIO GALLEGOS, 30 de Octubre de 2006.-

JAVIER O. MORALES
 Secretario

P-1

EDICTO

Por disposición del Sr. Juez del Juzgado Provincial de Primera Instancia N° 1 en lo Civil, Comercial, Laboral y de Minería, Dr. CARLOS E. ARENILLAS, Secretaría N° 1 a mi cargo, con asiento en esta ciudad, se cita y emplaza por el término de treinta (30) días a herederos y acreedores de TEODORO NAVARRO a fin de que hagan valer sus derechos (Art. 683 del C.P.C. y C), en autos: “NAVARRO TEODORO S/SUCESION AB-INTESTATO”; Expte. N° 20772/06.-

Publíquese por el término de tres (3) días en el

Sr. CARLOS ALBERTO SANCHO
 Vicegobernador
 en Ejercicio del Poder Ejecutivo
DANIEL ALBERTO VARIZAT
 Ministro de Gobierno
Sr. ROQUE ALFREDO OCAMPO
 Ministro de la Secretaría General
 de la Gobernación
Lic. JUAN ANTONIO BONTEMPO
 Ministro de Economía
 y Obras Públicas
Dr. JUAN CARLOS NADALICH
 Ministro de Asuntos Sociales
Prof. SILVIA GRACIELA ESTEBAN
 Presidente del Consejo Provincial de Educación
Dr. PABLO GERARDO GONZALEZ
 Fiscal de Estado

Boletín Oficial y en el diario “EL PERIODICO”.-
 RIO GALLEGOS, 21 de Noviembre de 2006.-

SANDRA E. GARCIA
 Secretaria

P-1

EDICTO

Por disposición de S.S., el señor Juez de Primera Instancia a cargo del Juzgado Provincial de Primera Instancia en lo Civil, Comercial, Laboral y de Minería, de Menores en lo Criminal y Correccional de la localidad de El Calafate, provincia de Santa Cruz, Dr. Carlos O. Narvarte, Secretaría Civil a cargo de la Dra. Florencia Viñuales, se hace saber al Sr. MANUEL SILVA MOSCOSO que los autos SILVA MOSCOSO MANUEL S/DENUNCIA C/ TIERRA MEDIA SRL EXPTE. NRO. 0259/05 S/RECURSO DE APELACION EXPTE. NRO 759/06, se han radicado en este juzgado para resolver el recurso de apelación planteado por la parte demandada, y se lo emplaza a que en el término de ocho días constituya domicilio legal en el radio de esta ciudad, asiento en este órgano jurisdiccional, conforme el Art. 40 del CPC y C, bajo apercibimiento en caso de omisión de tenerlo por constituido en estos estrados y por notificado ministerio legis de las resoluciones que en lo sucesivo se dicten, haciéndose saber que en el plazo de mención deberá contestar el traslado del memorial.

EL CALAFATE, 20 de Noviembre de 2006.-

Dra. FLORENCIA VIÑUALES
 Secretaria

P-1

EDICTO DE REMATE

Por disposición de S.S. el Dr. Francisco V. Marinkovic, a cargo del Juzgado Provincial de Primera Instancia en lo Civil, Comercial, Laboral y de Minería N° Dos, Secretaría N° 1 a mi cargo, con sede en Pje. Kennedy casa N° 3 de la ciudad de Río Gallegos, hace saber por el término de dos (5) días (Art. 208 L.C.Q.)- en los autos “ESTACION DEL CARMEN S.R.L. C/BAEZ MONICA GRACIELA S/QUIEBRA”, Expte. N° 9271/00, que el Martillero Público JUAN HUMBERTO NAVARRETE LEAL rematará el día jueves 14 de DICIEMBRE de 2006 a las 16:00 horas en el Salón de Remate sito en calle Estrada N° 169 de la ciudad de Río Gallegos, el 50% del inmueble del bien identificado catastralmente como manzana 704, parcela 5-a, matrícula 23077 TRATASE DE UN TERRENO BALDIO SIN MEJORAS, ubicado sobre la prolongación de calle ORKEKE y prolongación de calle MALASPINA, para mayor información comunicarse con el martillero a los teléfonos 432282

y 15468283 o en horario comercial de 09:00 hs. a 20:00 en el local ante mencionado de lunes a viernes; **SUPERFICIE TOTAL DEL TERRENO 292,30 m2; DEL CUAL SALE A SUBASTA EL 50% DEL MISMO.** El remate se realizará **CON UNA BASE DE \$ 40.000,00 (pesos cuarenta mil)**, y al mejor postor – **SEÑA 10%** en concepto de valor subastado – **COMISIO N 3% - SELLADO DE BOLETA 1%** todo en el acto de remate, quedando el saldo sujeto a la aprobación de la subasta. **DEUDA:** Servicios Públicos registra una deuda por el importe de \$ 879,83 (período 08/1998 al 07/1999). Al 22/09/2006 no se pudo determinar deuda con **GAMUZZI GAS DEL SUR** por no contar el predio con el Servicio de Gas Domiciliario y por no poder determinar la empresa prestataria la existencia de deuda al 22/09/2006 **INFORME Y DEUDAS AL MUNICIPIO LOCAL** Informe del Municipio, se lleva conocimiento que el contribuyente N° 166.558, circunscripción 02, Sección “A”, manzana 704, parcela 05 a nombre de **CEBALLO SERGIO ALBERTO**, se informa que se encuentra trabado por encontrarse en una **TERCERIA DE MEJOR DERECHO**, asimismo se informa que registra una deuda líquida y exigible de **PESOS QUINCE MIL TRESCIENTOS SETENTA Y CINCO CON 52/CTVOS (\$ 15.375,52)**, por plan de pago año 1997, en concepto de pavimento, cuota anticipo y desde cuota N° 1 a cuota N° 29, por una totalidad de los años 1997/98/99/2000/01/02/03/04 en concepto de servicios retribuidos (tasa de barrido, limpieza, recolección de basura y conservación de la vía pública); por totalidad de los años 1997/98/99/2000/00/01/02/03/04 en concepto de impuesto al baldío: por liquidación de cloaca año 2004; por liquidación de pavimento año 2004, más capital intereses, honorarios, multa por mora s/Art. 70 del código fiscal 20% según boleta de deuda N° 8496, con fecha 25-11-2004. Se informa que registra una deuda líquida exigible **PESOS CUATROCIENTOS OCHENTA Y NUEVE CON VEINTIDOS CENTAVOS (\$ 489,22)** por totalidad año 2005, cuota N° 01-02 años 2006 en concepto de servicios retribuidos, tasa de barrido limpieza, recolección de residuo y conservación de la vía pública; por totalidad año 2005 y cuota N° 01-02 año 2006 en concepto de impuesto al baldío. Por retribución de mejoras: Tierra: propiedad. **CONDICIONES DE LA SUBASTA:** 1°) El martillero actuante se abstendrá de hacer entrega del bien hasta la oportunidad en que el comprador obla la totalidad del precio. 2°) La posesión se efectivizará una vez aprobado el remate y depositado que sea el saldo total del precio obtenido. 3°) El acto no finalizará hasta tanto el comprador no haya abonado la seña, comisión, sellado de boleto y suscrito el acta de remate. Si el oferente no cumple con el pago, en el mismo acto se realizará una nueva subasta en las mismas condiciones que la anterior, ello sin perjuicio de la responsabilidad penal que pudiera haberle al incumplidor (Art. 552 del C.P.C. y C.).

RIO GALLEGOS, 24 de Noviembre de 2006.-

SILVANA R. VARELA
 Secretaria

P-3

EDICTO SUCESORIO

El Juzgado Provincial de Primera Instancia N° 1 en lo Civil, Comercial, Laboral, de Minería y Familia, sito en Gobernador Moyano N° 262 de Río Turbio (Pcia. de Santa Cruz), a cargo de la **Dra. María Cristina ARELLANO, Secretaria Civil** a cargo del **Dr. Leonardo Pablo CIMINI HERNANDEZ**, en autos “**NETO, Graciela Itatí s/SUCESION AB-INTESTATO**” Expte. N° N-5469/06, cita y emplaza a todos los que se consideren con derecho a los bienes dejados por la causante **Sra. Graciela Itatí NETO D.N.I. N° 14.356.652**, para que en plazo de treinta días lo acrediten (Art. 683° del C.P.C. y C.)

PUBLIQUESE Edictos en el Boletín Oficial y Diario La Opinión Austral por el término de tres días. **RIO TURBIO**, diez (10) de Noviembre de 2006.-

Dr. LEONARDO PABLO CIMNHERNANDEZ
Secretario Civil

Juzgado de 1º Instancia N° 1
Río Turbio Sta. Cruz

P-1

EDICTO N° 102/2006
PETICION DE MENSURA

Se hace saber por tres (3) veces en el espacio de quince (15) días que se ha proveído el Registro de Petición de Mensura de la Mina: "LIA" conforme lo establece el Artículo 81º del Código de Minería para aquellos que se creyeren con derecho a deducir oposición la efectúen de acuerdo a lo prescripto en el Artículo 84º del citado Código.- **PETICIONANTE:** FOMENTO MINERO DE SANT A CRUZ SOCIEDAD DEL ESTADO (FOMICRUZ S.E.) **UBICACION:** COORDENADAS DE LA LABOR LEGAL: X: 4.734.829,54 Y: 2.266.301,02; Lote N° 12, Fracción: "D", Colonia Pastoril Presidente Manuel Quintana", **Departamento:** LAGO BUENOS AIRES de la Provincia de Santa Cruz, en predios de la estancia "POR SI QUEDA". Las pertenencias se ubicaron de la siguiente manera: COORDENADAS DE LOS ESQUINEROS QUE ENCIERRAN LAS PERTENENCIAS: A.X: 4.735.323,30 Y: 2.265.940,68 B.X: 4.735.361,93 Y: 2.266.939,93 C.X: 4.734.362,68 Y: 2.266.978,58 D.X: 4.734.324,05 Y: 2.265.979,32.- **SUPERFICIE TOTAL 1 PERTENENCIAS:** 100 Has.00a.00ca., Lote: 12, Fracción: "D", Colonia Pastoril Presidente Manuel Quintana, Departamento: LAGO BUENOS AIRES de la Provincia de Santa Cruz, en predios de la estancia "POR SI QUEDA".- **MINA:** "LIA".- **EXPEDIENTE N°** 414.657/F/95.- **PUBLIQUESE.** Fdo. Ing. Claudia LAURLUND Directora Pcial. de Minería Autoridad Minera de 1º Instancia.-

Esc. ELIANA VERONICA GENELLINI
Escribana de Minas

Pcia. de Santa Cruz

P-1

EDICTO

Por disposición de S.S. Dr. Francisco V. Marinkovic cargo del Juzgado Provincial de Primera Instancia Nro. Dos en lo Civil, Comercial, Laboral y de Minería de la ciudad de Río Gallegos, Secretaría Nro. Dos a mi cargo, se cita y emplaza por el término de treinta (30) días a herederos y acreedores de Doña Brea María y Don Argüelles García Dimas a fin de que tomen la intervención que les corresponda en los autos caratulados: "BREA MARIA Y ARGÜELLES DIMAS S/SUCESION AB INTESATADO" **Expte. 11629/06** que tramitan ante este Juzgado y Secretaría. Publíquese por el término de tres (3) días en el Boletín Oficial y en el Diario "La Opinión Austral".-

RIO GALLEGOS, 03 de Octubre de 2006.-

Dr. ANTONIO F. ANDRADE
Secretario

P-1

EDICTO N° 120/06
MANIFESTACION DE DESCUBRIMIENTO

Se hace saber por tres (3) veces en el espacio de quince (15) días que se ha proveído el Registro de Manifestación de Descubrimiento de minerales de primera categoría según lo establece el Artículo N° 53 del Código de Minería de la Nación.- Aquellos que se crean con derecho a deducir sus pretensiones podrán hacerlo de acuerdo a lo dispuesto en el Artículo N° 66 del citado Código de Minería de la Nación.- **DESCUBRIDOR:** JUAN ANGEL POKLEPOVIC - **UBICACION LOTE N° 17 Y 22 - FRACCION "C"** - **COLONIA PASTORIL PRESIDENTE LUIS SAENZ PEÑA - Departamento Río Chico** de la Provincia de Santa Cruz - Manifestación de Descubrimiento "EL AMANECER".- La muestra ha sido extraída de un punto cuyas coordenadas son: X= 4.620.016,00 Y= 2.412.767,00 y el Area de Reconocimiento Exclusivo se encuentra determinada por las siguientes coordenadas: A.X: 4.623.723,10 Y: 2.409.411,00 B.X: 4.623.723,00 Y: 2.414.861,00 C.X: 4.618.373,00 Y: 2.414.861,00 D.X: 4.618.373,00 Y: 2.409.411,00.- Encierra una superficie de 2.915 Has.00a.00ca. **TIPO DEMANIFES-**

TACION: PIEDRAS PRECIOSAS - ESTANCIAS: "EL 17" y "ALTA VISTA" - Expediente N° 414.532/JAP/04 - Fdo. Ing. Claudia Laurlund Directora Provincial de Minería Autoridad Minera en 1º Instancia.-

Esc. ELIANA VERONICA GENELLINI
Escribana de Minas

Pcia. de Santa Cruz

P-1

EDICTO N° 105/06
REGISTRO DE CATEO

Se hace saber por dos veces en el espacio de diez (10) días que se ha ordenado el Registro de Solicitud de Permiso de Cateo, para la búsqueda de sustancia minerales de primera y segunda categoría, llamándose por el término de veinte (20) días a quienes se creyeren con derecho a deducir oposición, conforme lo establece el Artículo N° 27 del Código de Minería.- **TITULAR: COEUR ARGENTINA S.R.L. UBICACION:** Encierra una superficie total de 6.968 Has.00a.00ca. Siendo las coordenadas las siguientes: **1.X:** 4.601.787,00 **Y:** 2.440.000,00 **2.X:** 4.601.787,00 **Y:** 2.442.060,00 **3.X:** 4.605.001,00 **Y:** 2.442.060,00 **4.X:** 4.605.001,00 **Y:** 2.444.655,00 **5.X:** 4.600.625,64 **Y:** 2.444.655,00 **6.X:** 4.600.527,05 **Y:** 2.444.485,13 **7.X:** 4.600.700,03 **Y:** 2.444.384,73 **8.X:** 4.600.248,25 **Y:** 2.443.606,34 **9.X:** 4.600.075,28 **Y:** 2.443.706,73 **10.X:** 4.599.924,68 **Y:** 2.443.447,27 **11.X:** 4.600.270,64 **Y:** 2.443.246,48 **12.X:** 4.600.120,05 **Y:** 2.442.987,01 **13.X:** 4.599.601,12 **Y:** 2.443.288,19 **14.X:** 4.599.721,71 **Y:** 2.443.547,66 **15.X:** 4.599.665,22 **Y:** 2.443.597,86 **16.X:** 4.600.418,00 **Y:** 2.444.902,00 **17.X:** 4.596.804,00 **Y:** 2.444.902,00 **18.X:** 4.596.804,00 **Y:** 2.448.938,00 **19.X:** 4.595.000,00 **Y:** 2.448.938,00 **20.X:** 4.595.000,00 **Y:** 2.448.810,00 **21.X:** 4.594.982,60 **Y:** 2.448.810,00 **22.X:** 4.594.982,60 **Y:** 2.443.938,00 **23.X:** 4.594.000,00 **Y:** 2.443.938,00 **24.X:** 4.594.000,00 **Y:** 2.448.938,00 **25.X:** 4.592.000,00 **Y:** 2.448.938,00 **26.X:** 4.592.000,00 **Y:** 2.444.000,00.- Se encuentra dentro de los LOTES N° 12 BIS y 13 BIS, DEPARTAMENTO RIO CHICO y LOTE 28, Fracción "A", ZONA DE SAN JULIAN, DEPARTAMENTO MAGALLANES de la Provincia de Santa Cruz.- **ESTANCIAS "CERRO 1º DE ABRIL", "8 HERMANOS" Y "SAN LORENZO"**.- Se tramita bajo Expediente N° 414.815/CMP/04, denominación: "DON JOSE".- **PUBLIQUESE.** **Fdo. Ing. Claudia LAURLUND** Dirección Provincial de Minería Autoridad Minera en 1º Instancia de la Provincia de Santa Cruz.-

Esc. ELIANA VERONICA GENELLINI
Escribana de Minas

Pcia. de Santa Cruz

P-1

EDICTO N° 115/2006
PETICION DE MENSURA

Se hace saber por tres (3) veces en el espacio de quince (15) días que se ha proveído el Registro de Petición de Mensura de la Mina: "QUINTIMAL 2" conforme lo establece el Artículo 81º del Código de Minería para aquellos que se creyeren con derecho a deducir oposición la efectúen de acuerdo a lo prescripto en el Artículo 84º del citado Código.- **PETICIONANTE:** MAGALLANES S.A. **UBICACION:** COORDENADAS DE LA LABOR LEGAL: X: 4.755.435,00 Y: 2.639.891,00; Lote N° 53, Sección: "3", Zona de Cabo Blanco, **Departamento:** DESEADO de la Provincia de Santa Cruz, en predios de la estancia "LA PIPERONA". Las pertenencias se ubicaron de la siguiente manera: COORDENADAS DE LOS ESQUINEROS QUE ENCIERRAN LAS PERTENENCIAS: **1.X:** 4.755.500,00 **Y:** 2.637.900,00 **6.X:** 4.755.500,00 **Y:** 2.642.900,00 **8.X:** 4.754.500,00 **Y:** 2.642.900,00 **7.X:** 4.754.500,00 **Y:** 2.643.900,00 **20.X:** 4.753.500,00 **Y:** 2.643.900,00 **21.X:** 4.753.500,00 **Y:** 2.644.900,00 **34.X:** 4.751.500,00 **Y:** 2.644.900,00 **36.X:** 4.751.500,00 **Y:** 2.646.900,00 **47.X:** 4.748.500,00 **Y:** 2.646.900,00 **50.X:** 4.748.500,00 **Y:** 2.643.900,00 **40.X:** 4.750.500,00 **Y:** 2.643.900,00 **42.X:** 4.750.500,00 **Y:** 2.641.900,00 **31.X:** 4.751.500,00 **Y:** 2.641.900,00 **30.X:** 4.751.500,00 **Y:** 2.640.900,00 **26.X:** 4.752.500,00 **Y:** 2.640.900,00 **29.X:** 4.752.500,00 **Y:** 2.637.900,00 **SUPERFICIE TOTAL 33 PERTENENCIAS:** 3.000 Has. 00a.00ca., **SUPERFICIE C/U PERTENENCIAS:** 100 Has.00a.00ca., Lote: 53 Sección: "3", Zona de Cabo Blanco, **Departamento:** DESEADO de la Provincia de Santa Cruz, en predio de la estancia "LA PIPERONA".- **MINA:** "QUINTIMAL 2".- **EXPEDIENTE N°** 406.691/M/03. **PUBLIQUESE.** Fdo. Ing. Claudia LAURLUND

Directora Pcial. de Minería Autoridad Minera de 1º Instancia.-

Esc. ELIANA VERONICA GENELLINI
Escribana de Minas

Pcia. de Santa Cruz

P-2

EDICTO N° 116/2006
PETICION DE MENSURA

Se hace saber por tres (3) veces en el espacio de quince (15) días que se ha proveído el Registro de Petición de Mensura de la Mina: "SPARK" conforme lo establece el Artículo 81º del Código de Minería para aquellos que se creyeren con derecho a deducir oposición la efectúen de acuerdo a lo prescripto en el Artículo 84º del citado Código.- **PETICIONANTE:** HIDEFIELD ARGENTINA S.A. **UBICACION:** COORDENADAS DE LA LABOR LEGAL: X: 4.640.325,00 Y: 2.654.657,30; Lote N° 16, Fracción: "C", Zona de San Julián, **Departamento:** DESEADO de la Provincia de Santa Cruz, en predios de la estancia "LA MATILDE". Las pertenencias se ubicaron de la siguiente manera: COORDENADAS DE LOS ESQUINEROS QUE ENCIERRAN LAS PERTENENCIAS: **A1.X:** 4.641.000,00 **Y:** 2.652.500,00 **B2.X:** 4.641.000,00 **Y:** 2.655.500,00 **C13.X:** 4.638.000,00 **Y:** 2.655.500,00 **D16.X:** 4.638.000,00 **Y:** 2.652.500,00.- **SUPERFICIE TOTAL 9 PERTENENCIAS:** 900 Has. 00a.00ca., **SUPERFICIE POR PERTENENCIAS:** 100 Has. 00a.00ca., Lote: 15, Fracción: "C", Zona de San Julián, **Departamento:** DESEADO de la Provincia de Santa Cruz, en predio de la estancia "LA MATILDE y NO TE OLVIDES".- **MINA:** "SPARK".- **EXPEDIENTE N°** 403.957/CMP/02. **PUBLIQUESE.** Fdo. Ing. Claudia LAURLUND Directora Pcial. de Minería Autoridad Minera de 1º Instancia.-

Esc. ELIANA VERONICA GENELLINI
Escribana de Minas

Pcia. de Santa Cruz

P-2

EDICTO N° 117/2006
PETICION DE MENSURA

Se hace saber por tres (3) veces en el espacio de quince (15) días que se ha proveído el Registro de Petición de Mensura de la Mina: "LAPALOMA 1" conforme lo establece el Artículo 81º del Código de Minería para aquellos que se creyeren con derecho a deducir oposición la efectúen de acuerdo a lo prescripto en el Artículo 84º del citado Código.- **PETICIONANTE:** HIDEFIELD ARGENTINA S.A. **UBICACION:** COORDENADAS DE LA LABOR LEGAL: X: 4.716.620,00 Y: 2.601.157,00; Lote N° 21, Fracción: "C", Sección: "V", **Departamento:** DESEADO de la Provincia de Santa Cruz, en predios de la estancia "LA PALOMA". Las pertenencias se ubicaron de la siguiente manera: COORDENADAS DE LOS ESQUINEROS QUE ENCIERRAN LAS PERTENENCIAS: **A.X:** 4.718.000,00 **Y:** 2.597.500,00 **B.X:** 4.718.000,00 **Y:** 2.599.500,00 **C.X:** 4.717.000,00 **Y:** 2.599.500,00 **D.X:** 4.717.000,00 **Y:** 2.601.500,00 **E.X:** 4.716.000,00 **Y:** 2.601.500,00 **F.X:** 4.716.000,00 **Y:** 2.597.500,00.- **SUPERFICIE TOTAL 6 PERTENENCIAS:** 600 Has. 00a.00ca., **SUPERFICIE POR PERTENENCIA:** 100 Has. 00a.00ca., Lotes: **20, 21,** Fracción: "C", Sección: "V", Lotes: 16,25, Fracción: "D", **Departamento:** DESEADO de la Provincia de Santa Cruz, en predio de la estancia "LA PALOMA, LA TRABAJOSA y SANTA LUCIA".- **MINA:** "LA PALOMA 1".- **EXPEDIENTE N°** 404.392/PS/02. **PUBLIQUESE.** Fdo. Ing. Claudia LAURLUND Directora Pcial. de Minería Autoridad Minera de 1º Instancia.-

Esc. ELIANA VERONICA GENELLINI
Escribana de Minas

Pcia. de Santa Cruz

P-2

EDICTO N° 118/2006
PETICION DE MENSURA

Se hace saber por tres (3) veces en el espacio de quince (15) días que se ha proveído el Registro de Petición de Mensura de la Mina: "MARA" conforme lo establece el Artículo 81º del Código de Minería para aquellos que se creyeren con derecho a deducir oposición la efectúen de acuerdo a lo prescripto en el Artículo 84º del citado Código.- **PETICIONANTE:** HIDEFIELD ARGENTINA S.A. **UBICACION:** COORDENADAS DE LA LABOR LEGAL: X:

4.687.770,00 Y: 2.615.900,00; Lote N° 8, Fracción: "B", Sección: "VI", Departamento: DESEADO de la Provincia de Santa Cruz, en predios de la estancia "EL CONDOR". Las pertenencias se ubicaron de la siguiente manera: COORDENADAS DE LOS ESQUINEROS QUE ENCIERRAN LAS PERTENENCIAS 1.X: 4.690.000,00 Y: 2.612.700,00 5.X: 4.690.000,00 Y: 2.616.700,00 16.X: 4.687.000,00 Y: 2.616.700,00 15.X: 4.687.000,00 Y: 2.612.700,00.- SUPERFICIE TO TAL 12 PERTENENCIAS: 1.200 Has. 00a. 00ca., SUPERFICIE POR PERTENENCIA: 100 Has. 00a. 00ca., Lotes: 8 y 9, Fracción: "B", Sección: "VI", Departamento: DESEADO de la Provincia de Santa Cruz, en predio de la estancia "EL CONDOR Y EL PRINCIPIO".- MINA: "MARA"- EXPEDIENTE N° 405.498/R/02. PUBLIQUESE. Fdo. Ing. Claudia LAURLUND Directora Pcial. de Minería Autoridad Minera de 1° Instancia.-

Esc. ELIANA VERONICA GENELLINI
Escribana de Minas
Pcia. de Santa Cruz

P-2

EDICTO N° 119/2006 MANIFESTACION DE DESCUBRIMIENTO

Se hace saber por tres (3) veces en el espacio de quince (15) días que se ha proveído el Registro de Manifestación de Descubrimiento de Minerales de Segunda Categoría: SALINA conforme lo establece el Artículo N° 53 del Código de Minería.- Aquellos que se crean con derecho a deducir sus pretensiones podrán hacerlo de acuerdo a lo prescripto en el Artículo N° 66 del citado Código de Minería. **DESCUBRIDOR:** FOMICRUZ S.E. **UBICACIÓN:** LOTE N° 55 - SECCION "1" - ZONA DE CABO BLANCO; **DEPARTAMENTO:** DESEADO de la Provincia de Santa Cruz. **Mina:** "FLORENTINO AMEGHINO".- La muestra ha sido extraída de un punto cuyas coordenadas son: X=4.819.817,48 Y=2.583.648,08 y el Area de Reconocimiento Exclusivo se encuentra determinada por las siguientes coordenadas: A.X: 4.820.916,59 Y: 2.583.174,00 B.X: 4.820.161,70 Y: 2.585.026,07 C.X: 4.818.772,62 Y: 2.584.459,95 D.X: 4.819.527,55 Y: 2.582.607,80. Encierra una superficie de 300 Has. 00a. 00ca. **TIPO DE MANIFESTACION:** "MINERALES DE SEGUNDA CATEGORIA: SALINA", **ESTANCIA:** "TRESLAGUNAS". Expediente N° 408.007/F/03.- Fdo. Ing. Claudia LAURLUND Dirección Provincial de Minería Autoridad Minera de 1° Instancia de la Provincia de Santa Cruz.-

Esc. ELIANA VERONICA GENELLINI
Escribana de Minas
Pcia. de Santa Cruz

P-2

EDICTO

Por disposición del Señor Juez Provincial, Dr. Carlos Enrique Arenillas, a cargo del Juzgado N° 1, de Primera Instancia, en lo Civil, Comercial, Laboral y de Minería, con asiento en esta ciudad, Secretaría N° 2, a cargo del Dr. Gustavo Topic, se cita y emplaza por el término de treinta días, a herederos y acreedores de Don Alfonso Ampuero, a fin de que tomen la intervención que les corresponda en los autos caratulados: "AMPUERO, Alfonso/Sucesión Ab-Intestato" (Exp-A- 21394/06).- Publíquese por el término de tres días, en el diario La Opinión Austral y Boletín Oficial.-

RIO GALLEGOS, 23 de Noviembre de 2006.-

GUSTAVO PAUL TOPIC
Secretario

P-2

EDICTO

Por Disposición del Juzgado Provincial de Primera Instancia N° 2 en lo Civil, Comercial, Laboral y de Minería de Río Gallegos, a cargo del Dr. Francisco Marinkovic, Secretaría N° 2 a mi cargo, se CITA y EMPLAZA a herederos y acreedores de Don Pedro Nolzaco Cádiz, a comparecer dentro del plazo de treinta (30) días, en los autos "CADIZ, PEDRO NOLZACO S/SUCESION AB INTESTATO", Expediente 11.700/06. Publíquese por tres (3) días en el Boletín Oficial y diario "LA OPINION AUSTRAL".

RIO GALLEGOS, 23 de Noviembre de 2006.-

Dr. ANTONIO F. ANDRADE
Secretario

P-2

EDICTO

Por disposición de S.S. el Sr. Juez del Juzgado Provincial de Primera Instancia N° 2 en lo Civil, Comercial, Laboral y de Minería con asiento en esta Ciudad, a cargo del Dr. Francisco V. Marinkovic, Secretaría N° 2 a mi cargo, se cita y emplaza a todos los que se consideren con derecho a los bienes dejados por la causante, Sra. REBECA OLIVIA PAREDES VILLEGAS para que dentro del plazo de treinta (30) días lo acrediten (Art. 683 Inc. 2 del C.P.C. y C.), en los autos caratulados "PAREDES VILLEGAS REBECA OLIVIA S/SUCESION AB INTESTATO" (EXPT. N° 6165/96). Publíquese edictos por tres (3) días en el Boletín Oficial.-

RIO GALLEGOS, 21 de Noviembre de 2006.-

Dr. ANTONIO F. ANDRADE
Secretario

P-2







EDICTO

Por disposición de S.S. la señora Juez, a cargo del Juzgado Provincial de Primera Instancia N° 1, en lo Civil, Comercial, Laboral, de Minería, y de Instrucción, con asiento en Puerto San Julián, Dra. Luisa Ana Lutri Secretaria en lo Civil, Comercial, Laboral y de Minería a cargo por subrogancia legal de la suscripta, se cita y emplaza a herederos y acreedores de don PAULINO NORBERTO ALVARADO para que en el término de treinta (30) días, hagan valer los derechos que les correspondan en autos caratulados: "ALVARADO PAULINO NORBERTO S/SUCESION AB-INTESTATO" (EXPT. N° A-9694/06).- PUERTO SAN JULIAN, 14 de Noviembre del año 2006.-

Dra. ANAHI P. MARDONES
Secretaria

P-2

LICITACIONES

	<p>El Gobierno de la Provincia de Santa Cruz llama a LICITACION para la Construcción de:</p>
<p>AMPLIACION Y REMODELACION MUSEO MUNICIPAL EN PUERTO SANTA CRUZ LICITACION PUBLICA N° 109/IDUV/2006</p>	
<p>Presupuesto Oficial: \$ 4.250.000.- Plazo: 15 Meses Fecha de Apertura: 29/12/2006 a las 11 HS Lugar de Apertura: SEDE IDUV RIO GALLEGOS. Valor del Pliego: \$ 4.250.- Venta de Pliegos: A partir del 10/12/2006 Lugar: Sede IDUV - Don Bosco 369 - Río Gallegos Consultas: Dirección General de Programas Habitacionales Avda. Roca N° 1651 -9400 - Río Gallegos</p>	
<p>P-5 </p>	<p>INSTITUTO DE DESARROLLO URBANO Y VIVIENDA Juntos por Santa Cruz</p>
	<p>El Gobierno de la Provincia de Santa Cruz llama a LICITACION PRIVADA para</p>
<p>CONCURSO DE ANTEPROYECTOS AMPLIACION Y REFACCION TENIS CLUB en RIO GALLEGOS LICITACION PRIVADA N° 12/IDUV/2006</p>	
<p>Presupuesto Oficial: \$ 100.000.- Plazo: 85 días Entrega de Bases: A partir del 01 de DICIEMBRE de 2006 Entrega de Propuesta: 23 de FEBRERO de 2007 Hora: 17 Hs. Lugar: Dirección General de Programas Habitacionales Avda. Roca 1651 - Río Gallegos. Consultas: Dirección General de Programas Habitacionales Avda. Roca N° 1651 -9400 - Río Gallegos Tel. 422029</p>	
<p>P-3 </p>	<p>INSTITUTO DE DESARROLLO URBANO Y VIVIENDA Juntos por SANTA CRUZ</p>
	<p>El Gobierno de la Provincia de Santa Cruz llama a LICITACION para la Construcción de:</p>
<p>«TERMINAL DE MICROS en LOS ANTIGUOS» LICITACION PUBLICA N° 68/IDUV/2006</p>	
<p>Presupuesto Oficial: \$ 4.800.000.- Plazo: 15 Meses Fecha de Apertura: 26/12/2006 a las 15 HS. Lugar de Apertura: SEDE IDUV RIO GALLEGOS.- Valor del Pliego: \$ 4.800.- Venta de Pliegos: A partir del 29/11/2006.- Lugar: Sede IDUV - Don Bosco 369 - Río Gallegos. Consultas: Dirección General de Programas Habitacionales Avda. Roca N° 1651 - 9400 - Río Gallegos</p>	
<p>P-2 </p>	<p>INSTITUTO DE DESARROLLO URBANO Y VIVIENDA Juntos por Santa Cruz</p>

 **El Gobierno de la Provincia de Santa Cruz llama a LICITACION para la Construcción de:**

«HOSTERIA MIRADOR en LOS ANTIGUOS»
Licitación Pública N° 69/IDUV/2006

Presupuesto Oficial: \$ 9.880.000.- **Plazo:** 15 Meses
Fecha de Apertura: 26/12/2006 a las 11 HS.
Lugar de Apertura: SEDE IDUV RIO GALLEGOS.-
Valor del Pliego: \$ 9.880.-
Venta de Pliegos: A partir del 30/11/2006.-
Lugar: Sede IDUV - Don Bosco 369 - Río Gallegos.
Consultas: Dirección General de Programas Habitacionales Avda. Roca N° 1651 - 9400 - Río Gallegos

P-2  **INSTITUTO DE DESARROLLO URBANO Y VIVIENDA**
Juntos por Santa Cruz

 **El Gobierno de la Provincia de Santa Cruz llama a LICITACION para la Construcción de:**

«SALON de USOS MULTIPLES y PARADOR en LAGO POSADAS»
Licitación Pública N° 92/IDUV/2006

Presupuesto Oficial: \$ 780.000.- **Plazo:** 10 Meses
Fecha de Apertura: 26/12/2006 a las 11 HS.
Lugar de Apertura: SEDE IDUV RIO GALLEGOS.-
Valor del Pliego: \$ 780.-
Venta de Pliegos: A partir del 04/12/2006.-
Lugar: Sede IDUV - Don Bosco 369 - Río Gallegos.
Consultas: Dirección General de Programas Habitacionales Avda. Roca N° 1651 - 9400 - Río Gallegos

P-2  **INSTITUTO DE DESARROLLO URBANO Y VIVIENDA**
Juntos por Santa Cruz

 **El Gobierno de la Provincia de Santa Cruz llama a LICITACION para la Construcción de:**

«INFRAESTRUCTURA DE SERVICIOS Plan Federal 2 en GOBERNADOR GREGORES»
Licitación Pública N° 103/IDUV/2006

Presupuesto Oficial: \$ 5.300.000.- **Plazo:** 10 Meses
Fecha de Apertura: 20/12/2006 a las 11 HS.
Lugar de Apertura: SEDE IDUV RIO GALLEGOS.-
Valor del Pliego: \$ 5.300.-
Venta de Pliegos: A partir del 28/11/2006.-
Lugar: Sede IDUV - Don Bosco 369 - Río Gallegos.
Consultas: Dirección General de Programas Habitacionales Avda. Roca N° 1651 - 9400 - Río Gallegos

P-2  **INSTITUTO DE DESARROLLO URBANO Y VIVIENDA**
Juntos por Santa Cruz

 **El Gobierno de la Provincia de Santa Cruz llama a LICITACION para la Construcción de:**

«MOVIMIENTO DE SUELOS PLAN FEDERAL 2 en GOBERNADOR GREGORES»
Licitación Pública N° 104/IDUV/2006

Presupuesto Oficial: \$ 7.500.000.- **Plazo:** 06 Meses
Fecha de Apertura: 20/12/2006 a las 11 HS.
Lugar de Apertura: SEDE IDUV RIO GALLEGOS.-
Valor del Pliego: \$ 7.500.-
Venta de Pliegos: A partir del 28/11/2006.-
Lugar: Sede IDUV - Don Bosco 369 - Río Gallegos.
Consultas: Dirección General de Programas Habitacionales Avda. Roca N° 1651 - 9400 - Río Gallegos

P-2  **INSTITUTO DE DESARROLLO URBANO Y VIVIENDA**
Juntos por Santa Cruz

RESOLUCION SINTETIZADA I.D.U.V.

RESOLUCION N° 2670

RIO GALLEGOS, 21 de Noviembre de 2006.-
Expediente IDUV N° 049.718/2006.-

APROBAR la Documentación Técnica elaborada por la Dirección General de Programas Habitacionales de este Organismo que consta de Pliego de Bases Generales Reglamentarias, Pliego de Condiciones Particulares, Pliego de Especificaciones Técnicas Particulares, Anexo, Planillas y Planos del Llamado a Licitación Privada IDUV N° 11/2006, tendiente a contratar la ejecución de la Obra: "REFACCIONES VARIAS EN E.G.B. N° 64 Y JARDIN DE INFANTES N° 47 EN LASHERAS", por los motivos expuestos en los considerandos de la presente.-

LLAMAR a Licitación Privada IDUV N° 11/2006, tendiente a contratar la ejecución de la Obra: "REFACCIONES VARIAS EN E.G.B. N° 64 Y JARDIN DE INFANTES N° 47 EN LASHERAS", fijándose la fecha de apertura de las ofertas el día 30 de Noviembre de 2006 a las 11,00 hs., en la Sede IDUV - Don Bosco N° 369 de Río Gallegos.-

La consulta de Pliegos se efectuará en el Departamento Tesorería de este Organismo sito en la calle Don Bosco N° 369 de esta Ciudad Capital, a partir del día 22 de Noviembre de 2006.-

PUBLICAR en el Boletín Oficial por el término de cinco (5) días y a través de la Subsecretaría de Información Pública dependiente del Ministerio Secretaría General de la Gobernación dar prensa y amplia difusión por los medios oficiales y privados de comunicación.-

P-2

CONVOCATORIA

ESTANCIA LAGUNA COLORADA
SOCIEDAD ANONIMA
CONVOCATORIA

Convócase a los señores accionistas a la Asamblea General Extraordinaria que tendrá lugar el día 30 de Noviembre de 2006, a las 19,00 horas, en las oficinas sitas en la Avenida San Martín Nro. 225 de la ciudad de Río Gallegos, con el objeto de considerar el siguiente:

ORDEN DEL DIA

1 - Consideración de la Memoria, Balance General, Estado de Resultados, Inventario e Informe del Síndico correspondientes al ejercicio finalizado el 30 de Junio de 2006.-

2 - Elección del Directorio por un período de 3 años.-

3 - Designación del Síndico Titular y Síndico Suplente para el nuevo ejercicio.-

4 - Designación de dos Accionistas para refrendar el Acta de la Asamblea.-

EL DIRECTORIO

P-1

SUMARIO	
EDICION ESPECIAL N° 4031	
EDICTOS	
GORDILLO - LEIVA - PADRON - NAVARRO - SILVA MOSCOSO C/TIERRA MEDIA S.R.L. - EST. DEL CARMEN S.R.L. C/BAEZ - NETO - ETO. NROS. 102 - BREA Y ARGUELLES - ETOS. NRO. 120 - 105 - 115 - 116 - 117 - 118 - 119 - AMPUERO - CADIZ - PAREDES VILLEGAS - ALVARADO.-	Págs. 1/3
RESOLUCION	
2670/IDUV/06.-	Pág. 4
CONVOCATORIA	
ESTANCIA LAGUNA COLORADA S.A.-	Pág. 4
LICITACIONES	
109 - 12 - 68 - 69 - 92 - 103 - 104/ IDUV/06.-	Págs. 3/4